



PRESTAKSLA

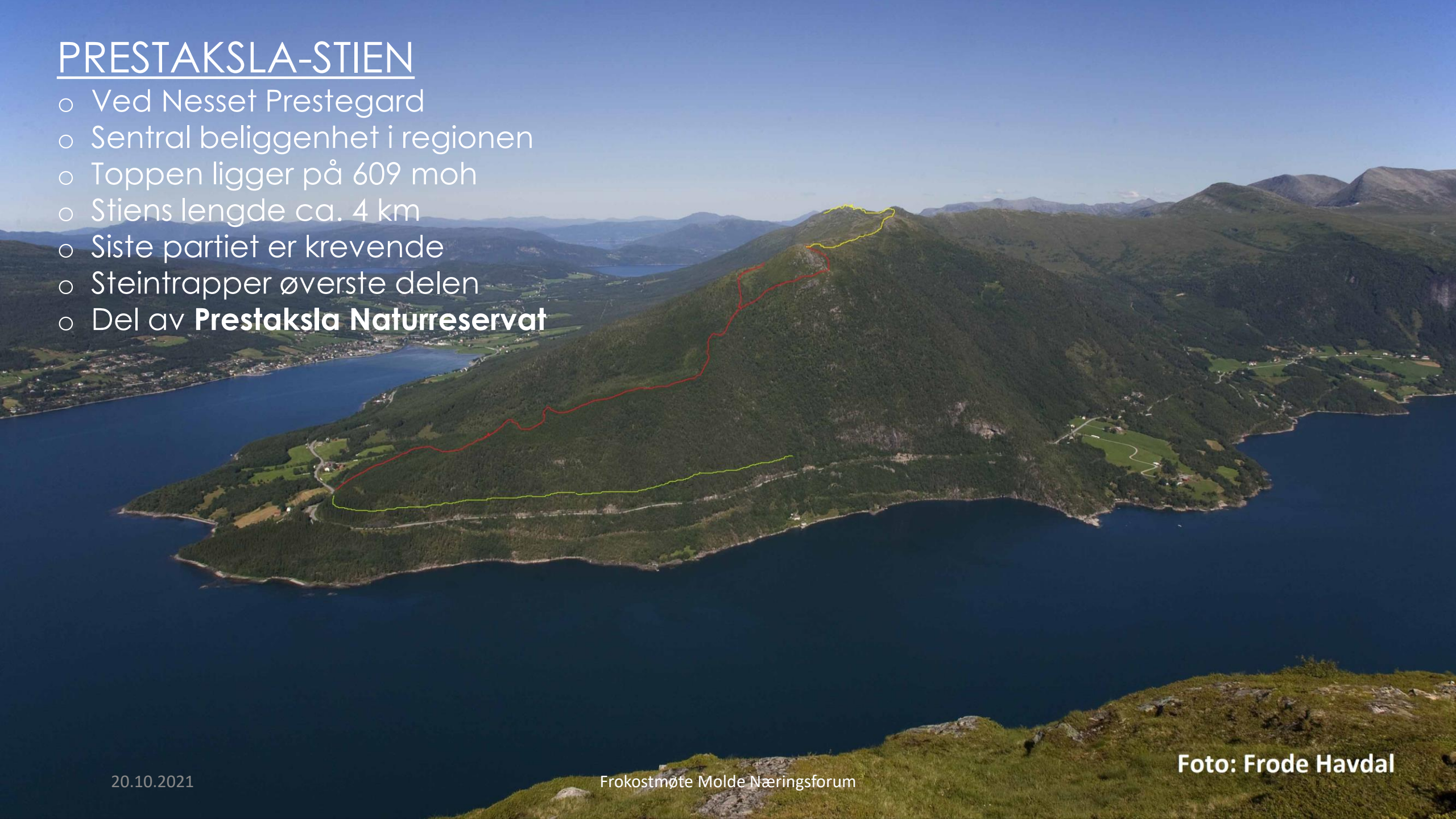
Frokostmøte 20. oktober

20.10.2021

Frokostmøte Molde Næringsforum

PRESTAKSLA-STIEN

- Ved Nettet Prestegard
- Sentral beliggenhet i regionen
- Toppen ligger på 609 moh
- Stiens lengde ca. 4 km
- Siste partiet er krevende
- Steintrapper øverste delen
- Del av **Prestaksla Naturresevat**





NATURRESERVAT

PRESTAKSLA

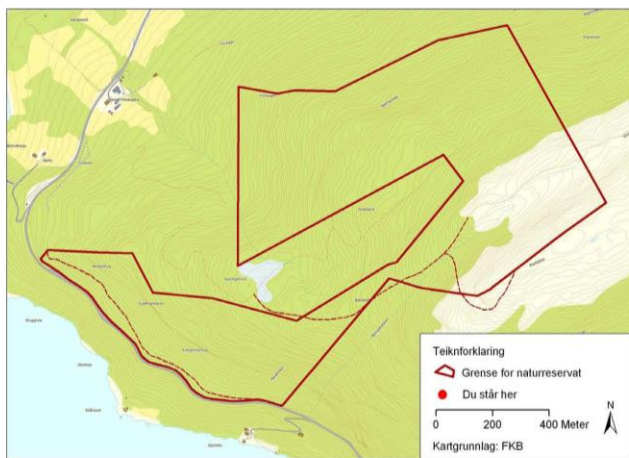
Prestaksla naturreservat vart oppretta i medhald av naturmangfaldlova i 2010. Formålet med fredinga er å sikre eit skogsområde med alt naturleg plante- og dyreliv. Det er på omlag 1 km².

OMRÅDET

Reservatet ligg på prestegardseigedomen. Det er avgrensa slik at dei store felta med planta granskog kjem utafør verneområdet. I den nedre delen går den gamle ferdseisvegen frå Eidsvåg til Eresfjord. Han vert nå kalla Bjørnsonstien og gir høve til ein tur på 1 km frå reservatgrensa til eit utsiktspunkt. Turstien til Prestaksla er også mykje brukt. Desse stiane er viste på kartet.



Hasselblomst



VERNEVERDIEN

Formålet med vernet er å ta vare på eit tilnærma urørt naturområde med sitt biologiske mangfald i form av naturtypar, økosystem, artar og naturlege økologiske prosessar. Høgdegradienten frå riksvegen og opp mot Prestaksla gir eit stort artsmangfald og spesielle kvalitetar. Området er representativt for naturleg skogdynamikk på Vestlandet med gamle tre, stormfellingdynamikk og påfølgjande lauvteoppslag.



Hasselbomst

SKOGEN

Langs Bjørnsonstien er det edellauvskog i mosaikk med furuskog. I edellauvskogen er det mest hassel og litt alm. I lia nedafør Prestaksla finn ein til dels urskogprega furuskog.



Alm

UTDRAG FRÅ VERNEFORSKRIFTA

Vernet er ikkje til hinder for tradisjonelt friluftsliv og sanking av bær og matsopp. Men vi vil be om at du:

- viser omsyn til tre, plante- og dyrelivet. All vegetasjon er freda mot ein kvar skade.
- respekterer at motorisert ferdsel er forbode.

I reservatet er det elles forbod mot mellom anna hogst, terrengingrep og utbygging.

Verneforskrifta og annan utfyllande informasjon om reservatet er lagt ut på

www.naturbase.no Sjå også www.miljostatus.no



Ramslek

Forvaltning, informasjon og oppsyn

Fylkesmannen i Møre og Romsdal, Fylkeshuset. Tlf. 71 25 80 00

Statens naturoppsyn. Tlf. 73 58 05 00

www.fylkesmannen.no - www.naturoppsyn.no

Fylkesmannen i Møre og Romsdal 2010

Deler av stien ligger innenfor Prestaksla Natur- reservat

Til topps i Nesset



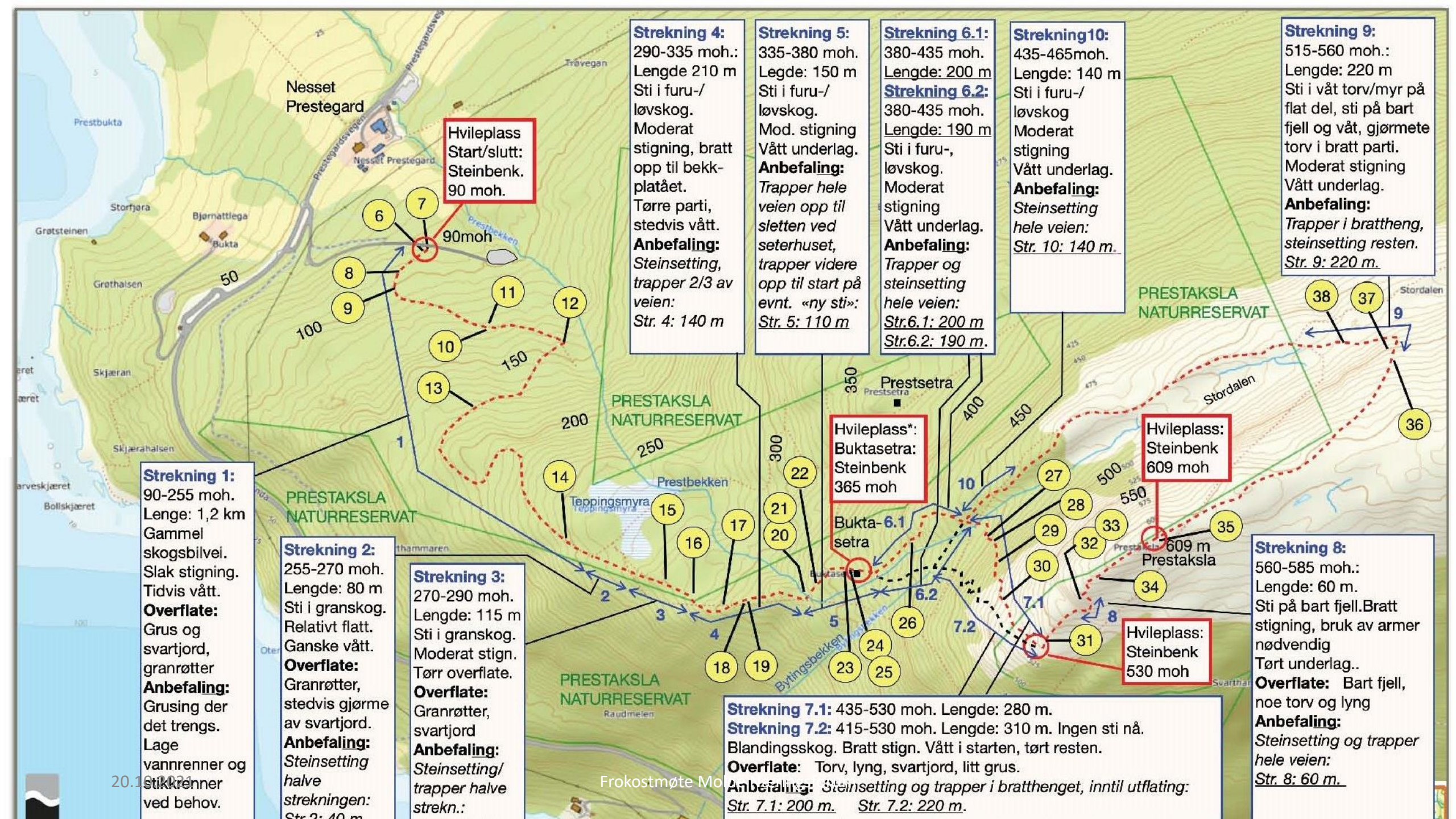
Hilde Toven



Økt kjennskap
gir økt bruk –
økt bruk gir
økt slitasje på
naturen

PRESTAKSLA - Eksempel på erosjons-skader





Strekning 1:
90-255 moh.
Lenge: 1,2 km
Gammel skogsbilvei.
Slak stigning.
Tidvis vått.
Overflate:
Grus og svartjord, granrøtter
Anbefaling:
Grusing der det trengs.
Lage vannrenner og stikkrenner ved behov.

Strekning 2:
255-270 moh.
Lengde: 80 m
Sti i granskog.
Relativt flatt.
Ganske vått.
Overflate:
Granrøtter, stedvis gjørme av svartjord.
Anbefaling:
Steinsetting halve strekningen: Str. 2: 40 m

Strekning 3:
270-290 moh.
Lengde: 115 m
Sti i granskog.
Moderat stign.
Tørr overflate.
Overflate:
Granrøtter, svartjord
Anbefaling:
Steinsetting/trapper halve strekn.:

Strekning 4:
290-335 moh.:
Lengde 210 m
Sti i furu-/løvskog.
Moderat stigning, bratt opp til bekkplatået.
Tørre parti, stedvis vått.
Anbefaling:
Steinsetting, trapper 2/3 av veien:
Str. 4: 140 m

Strekning 5:
335-380 moh.
Lengde: 150 m
Sti i furu-/løvskog.
Mod. stigning
Vått underlag.
Anbefaling:
Trapper hele veien opp til sletten ved seterhuset, trapper videre opp til start på evt. «ny sti»:
Str. 5: 110 m

Strekning 6.1:
380-435 moh.
Lengde: 200 m
Strekning 6.2:
380-435 moh.
Lengde: 190 m
Sti i furu-, løvskog.
Moderat stigning
Vått underlag.
Anbefaling:
Trapper og steinsetting hele veien:
Str.6.1: 200 m
Str.6.2: 190 m.

Strekning 10:
435-465moh.
Lengde: 140 m
Sti i furu-/løvskog
Moderat stigning
Vått underlag.
Anbefaling:
Steinsetting hele veien:
Str. 10: 140 m.

Strekning 9:
515-560 moh.:
Lengde: 220 m
Sti i våt torv/myr på flat del, sti på bart fjell og våt, gjørmete torv i bratt parti.
Moderat stigning
Vått underlag.
Anbefaling:
Trapper i brattheng, steinsetting resten.
Str. 9: 220 m.

Hvileplass*:
Buktasetra:
Steinbenk
365 moh

Hvileplass:
Steinbenk
609 moh

Hvileplass:
Steinbenk
530 moh

Strekning 7.1: 435-530 moh. Lengde: 280 m.
Strekning 7.2: 415-530 moh. Lengde: 310 m. Ingen sti nå.
Blandingsskog. Bratt stign. Vått i starten, tørt resten.
Overflate: Torv, lyng, svartjord, litt grus.
Anbefaling: Steinsetting og trapper i brattheng, inntil utfllating:
Str. 7.1: 200 m. Str. 7.2: 220 m.

Strekning 8:
560-585 moh.:
Lengde: 60 m.
Sti på bart fjell.Bratt stigning, bruk av armer nødvendig
Tørt underlag.
Overflate: Bart fjell, noe torv og lyng
Anbefaling:
Steinsetting og trapper hele veien:
Str. 8: 60 m.

Nøkkeltall for prosjektet

- Trapper fra 300 moh til 609 moh (Prestaksla)
- Ca. 1,5 km med steintrapper og –klopper
- Planlagt **tre** til **fem** kvile-/utsiktsplasser
- Ca. 400 tonn med stein skal fraktes opp
- Tilsvare ca.550 hiv med helikopter
- Antall arbeidstimer beregnet til 3000
- Inngått kontrakt med **Stibbyggjaren AS**
- Oppstart i oktober 2021
- Ferdig 1. byggetrinn sensommer 2022 ?
- Total kostnad er NOK 3,9 mill inkl.mva.

Masterplan for reiseliv

- “ - å prioritere 60% av alle tilgjengelige ressurser til å utvikle og styrke attraksjonskraften til Molde gjennom produktutvikling”
- Det skal utvikles nye pakker og organiserte tilbud med fokus på **soft-adventure opplevelser** i kombinasjon med kulturopplevelser”



MOLDE 2030

VISIT NORDVEST

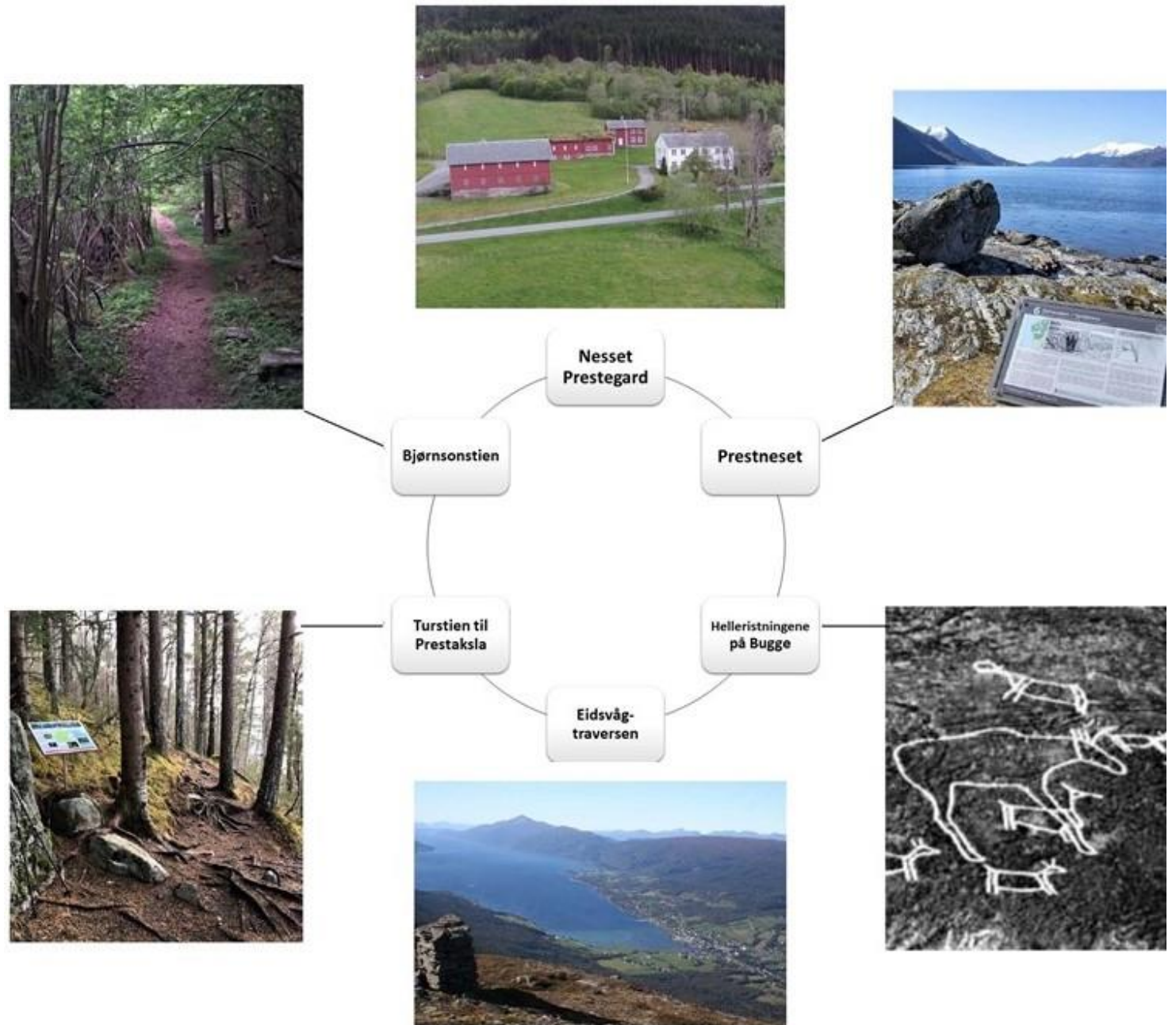
 FRISKE OPPLEVELSER

«- Ringvirkninger av denne type tilrettelegging og fokus, bygger opp under vår hovedmålsetting; økt tilreising, økt oppholdstid og større verdiskaping, ikke bare lokalt, men i hele regionen -»

Synergi-effekter

- Nettet Prestegard – museum og kultursenter
- Prestneset Friluftsområde
- Bjørnsonstien
- Helleristningene på Bugge
- Eidsvågtraversen
- Nettet Musikkfest
- Bjørnsonfestivalen

20.10.2021



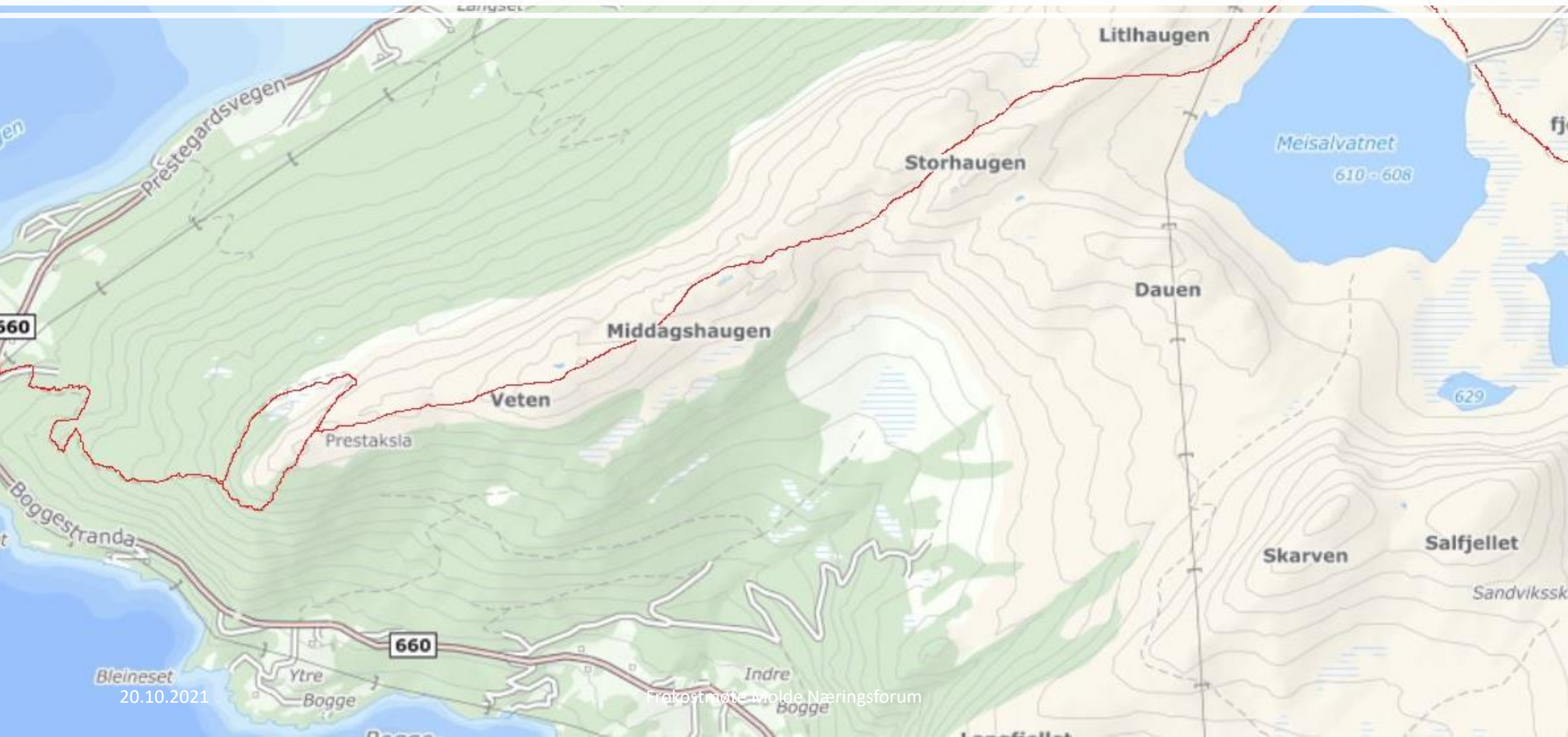
Frokostmøte Molde Næringsforum

Historisk bakgrunn

- Stien til Prestaksla ligger i et «historietungt» område like ved Nettet Prestegard
- Området har helt klart inspirert BB
 - «*En glad gutt*»
 - “*Blakken*”
 - «*Faderen*»
 - “*Et stygt barndomsminne*”
 - «*Arne*»
 - “*Enn om vi klædde fjellet?*”
- Turstien kan bli et aktivum i samarbeidet med Romsdalsmuseet Nettet Prestegard – museum og kultursenter



Prestaksla-stien - en del av Eidsvågtravsersen





Sherpastier i Norge

Illustrasjon fra boken "PÅ SHERPASTIER"



Sherpaer på Prestaksla



Arbeidet er i gang

- Bru over Prestbekken - en dags arbeid!
- To mann – to dagsverk!



De første trinnene

- Fire dagers arbeid = 38 trinn
- Tre sherpaer
- Snittvekt pr. stein = 130 kg
- Totalvekt ca 5 tonn





20.10.2021

Frokostmøte Molde Næringsforum



Geirr Vetti

«Eit rundskue som er mellom
dei tre vakraste i Noreg!»